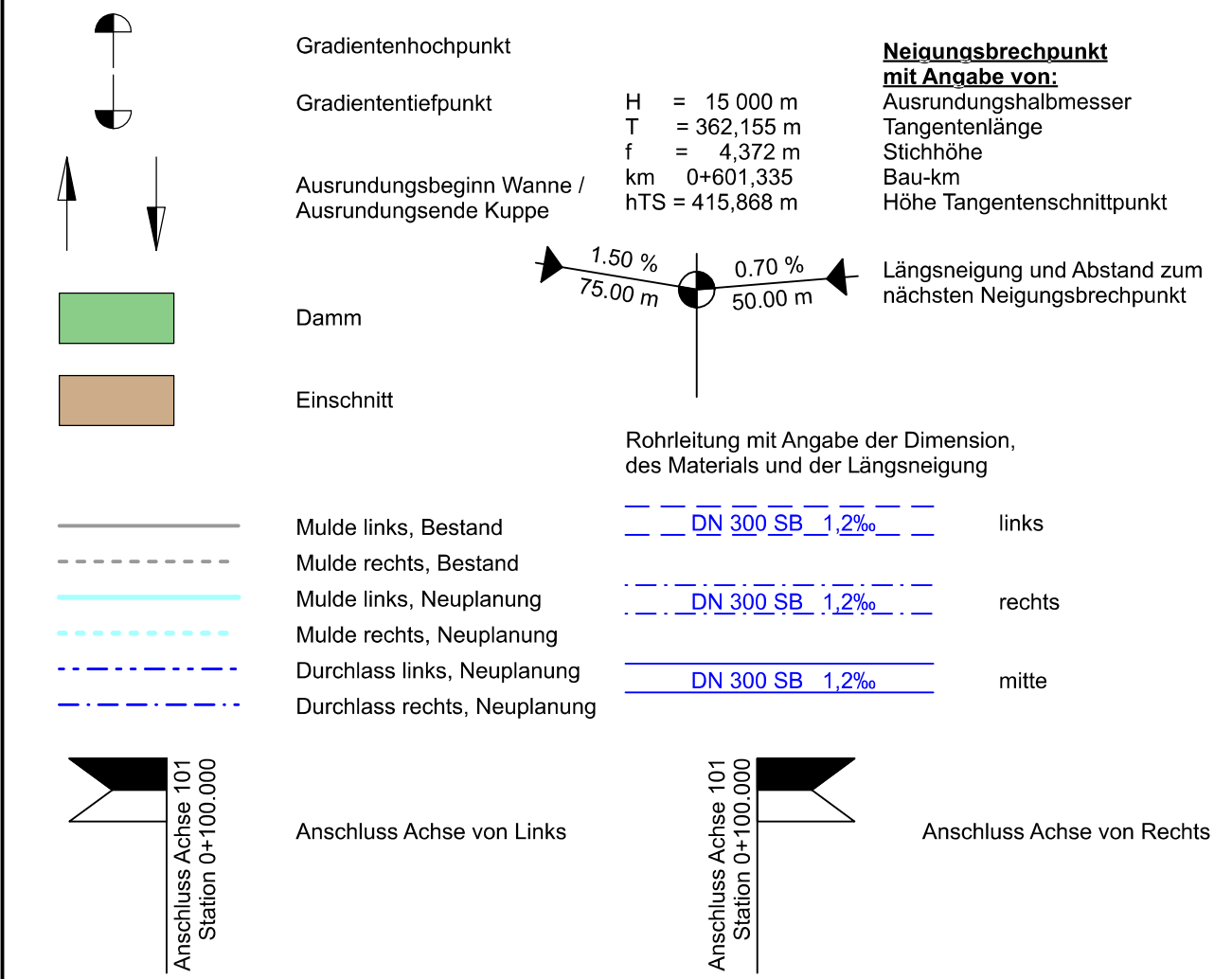


### Zeichenerklärung

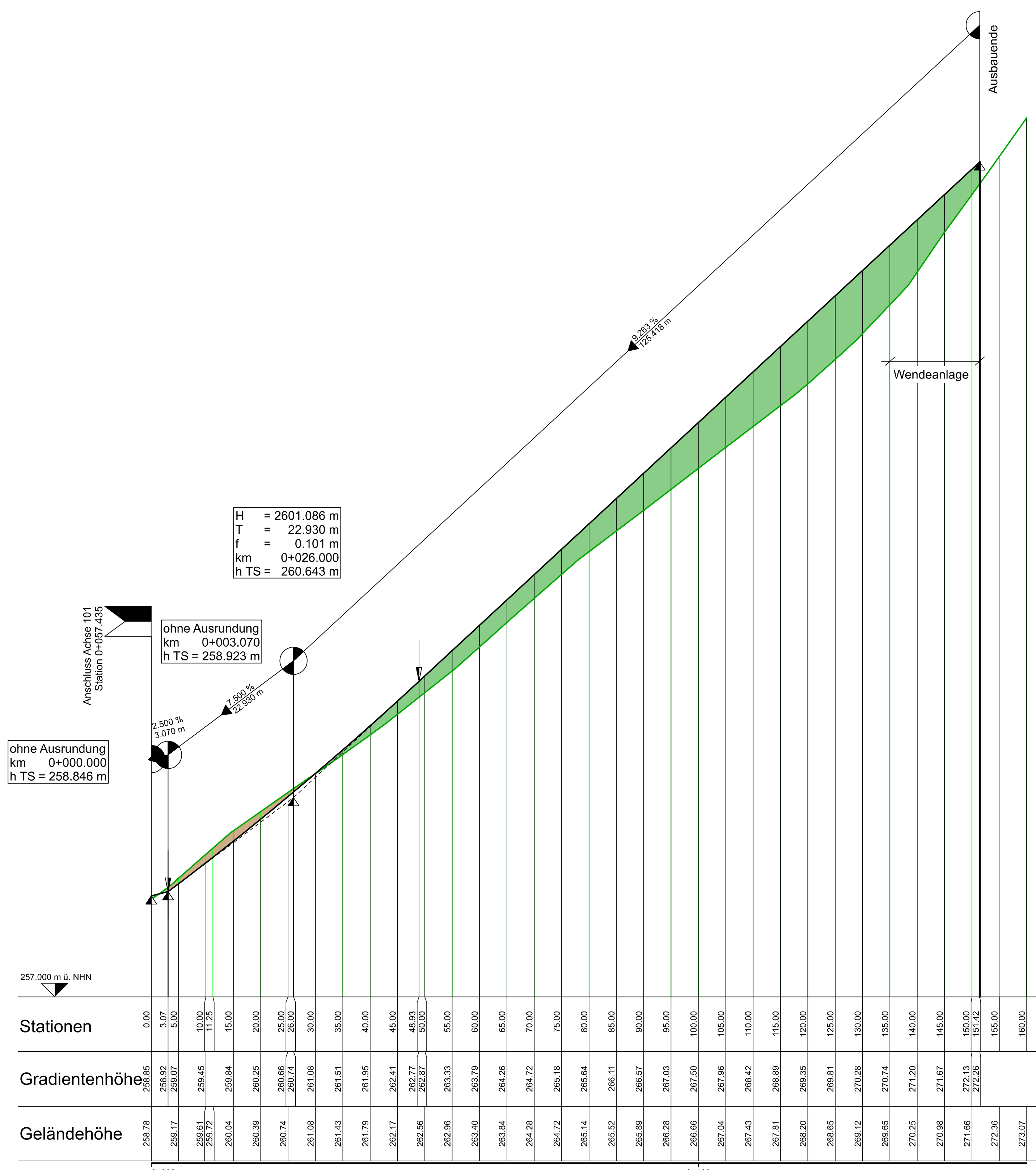


ohne Ausrundung  
 km 0+151.418  
 h TS = 272.260 m

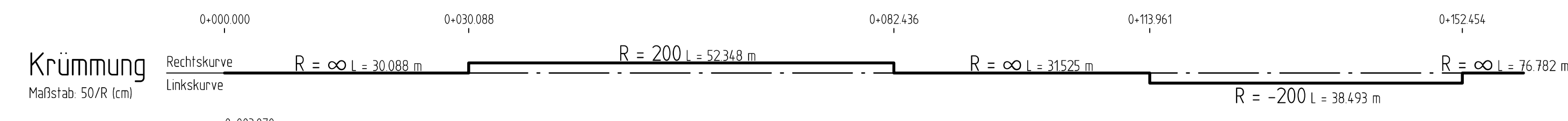
H = 2601.086 m  
 T = 22.930 m  
 f = 0.101 m  
 km 0+026.000  
 h TS = 260.643 m

ohne Ausrundung  
 km 0+003.070  
 h TS = 258.923 m

ohne Ausrundung  
 km 0+000.000  
 h TS = 258.846 m



Stationen	Gradientenhöhe	Geländehöhe
0+00	258.85	258.78
3.07	258.92	259.17
5.00	259.07	259.61
10.00	259.45	259.72
15.00	259.84	260.04
20.00	260.25	260.39
25.00	260.66	260.74
26.00	260.74	261.08
30.00	261.08	261.43
35.00	261.51	261.79
40.00	261.95	262.17
45.00	262.41	262.56
48.93	262.77	262.96
50.00	262.87	263.40
55.00	263.33	263.84
60.00	263.79	264.28
65.00	264.26	264.72
70.00	264.72	265.18
75.00	265.18	265.64
80.00	265.64	266.11
85.00	266.11	266.57
90.00	266.57	267.03
95.00	267.03	267.50
100.00	267.50	267.96
105.00	267.96	268.42
110.00	268.42	268.89
115.00	268.89	269.35
120.00	269.35	269.81
125.00	269.81	270.28
130.00	270.28	270.74
135.00	270.74	271.20
140.00	271.20	271.67
145.00	271.67	272.13
150.00	272.13	272.59
151.42	272.26	272.36
155.00	272.36	273.07
160.00	273.07	



**Ingenieurtteam**  
**Günter Retzler**  
 Ingenieurbüro für Hoch- und Tiefbau  
 Im Schützenreth 48  
 55743 Idar-Oberstein  
 Tel. 0 67 84/ 10 20 + 10 29 Fax 0 67 84/ 65 29  
 www.retzler.de e-mail: ingenieurtteam@retzler.de

**Ortsgemeinde Mittelreidenbach**

Projekt  
**Erschließung NBG "Auf'm Rothenweg"**  
 OG Mittelreidenbach

Bezeichnung  
**Verkehrsanlagen**  
**Höhenplan HP 02 - Achse 102**

Nr.	Änderung	Name	Datum

Gez./Gepr. MT / TR	Projekt-Nummer 1964	Maßstab 1 : 500 / 50
OG Mittelreidenbach Mittelreidenbach, .....		Der Planer Idar-Oberstein, 25.07.2024
Ingenieurteam Günter Retzler		